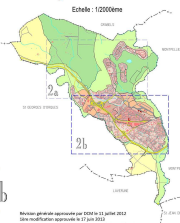
















Commune de Juvignac
Plan local d'urbanisme (PLU)
Zonage et réservations - Sud
 Échelle : 1:2000ème







III.2b
 Document généré automatiquement par DCM le 13/04/2018
 Date de modification approuvée le 21/06/2018
 Date de modification approuvée par le conseil municipal le 14/06/2018

LEGENDE

PRÉSCRIPTIONS EXTRACTES PAR LE P.L.U.

-  Ligne de zone et de secteur.
-  Espace boisé classé à conserver ou à créer.
-  Equipement réservé - équipement public, installations d'intérêt général.
-  Equipement réservé - voirie publique à créer.
-  Application de l'article L.121-1 du code de l'urbanisme (aménagement dirigé).
-  Prévision d'état futur d'équipement (article L.121-1 du code de l'urbanisme).
-  Secteurs dont l'usage est révisé en vertu de l'article L.121-1 du code de l'urbanisme.
-  Prévision de DAP.
-  Zone d'attente des plans de zonage.
-  Construction approuvée par le conseil municipal d'un changement de destination (article L.121-1 du code de l'urbanisme).
-  Dispositions applicables à la ZAC de Casselle approuvée par DCM le 07/06/2018.
-  ZAC planifiée.
-  ZAC : zones et limites de réservations.
-  ZAC : réservations cyclables.
-  ZAC : réservations éoliennes.

Zones inondables de PPRI

-  Zone inondable temporaire.
-  Zone inondable fréquente.
-  Zone inondable grave.
-  Zone inondable très grave.

Report voiries PPRI situées en bord de plan cadastre.
 Se référer au dossier de PPRI approuvé par le D. 17/06/2018.

Prescriptions issues de la livre modification simplifiée du PLU
 Source d'application de l'article L.121-28 du code de l'urbanisme

